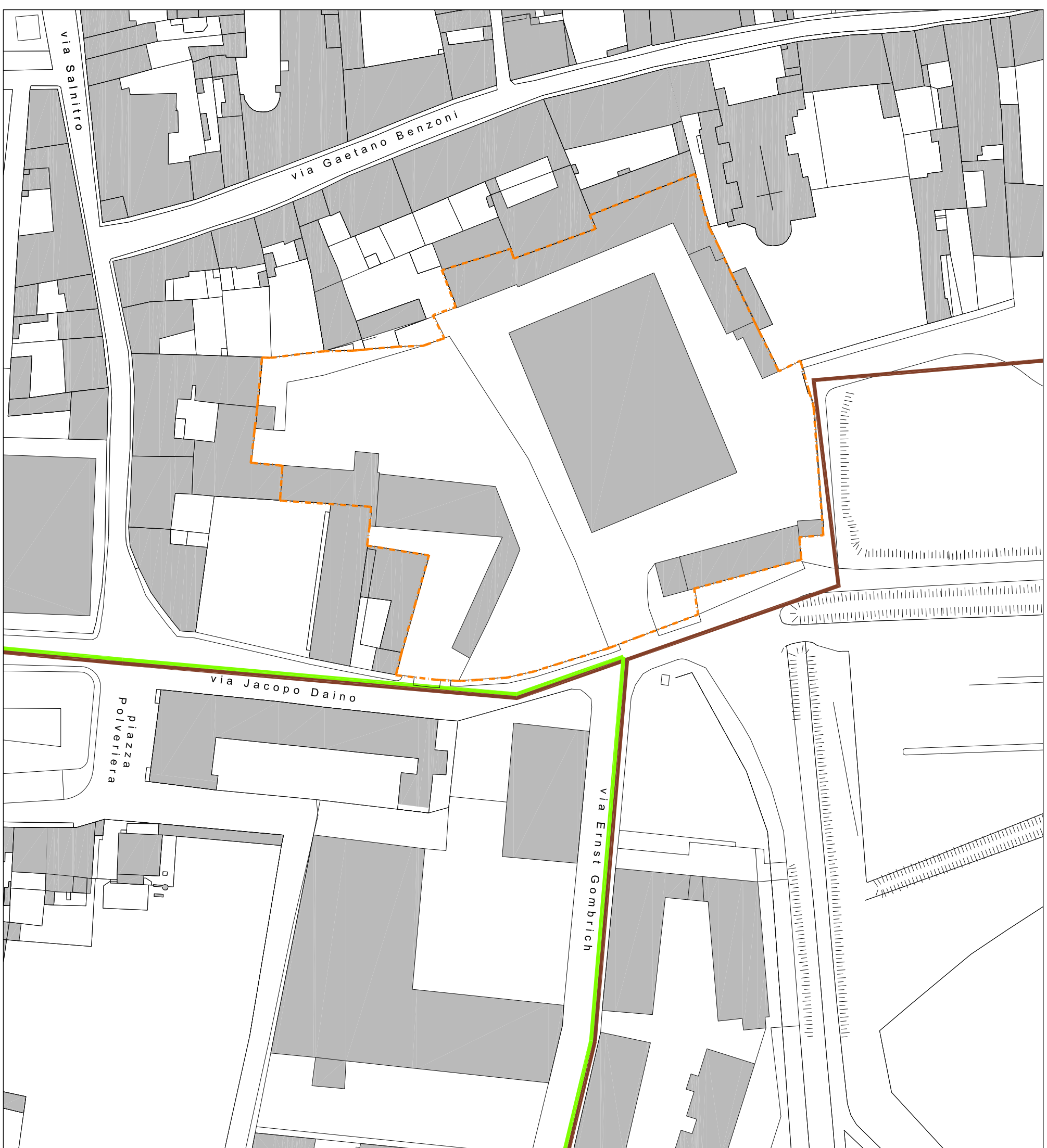
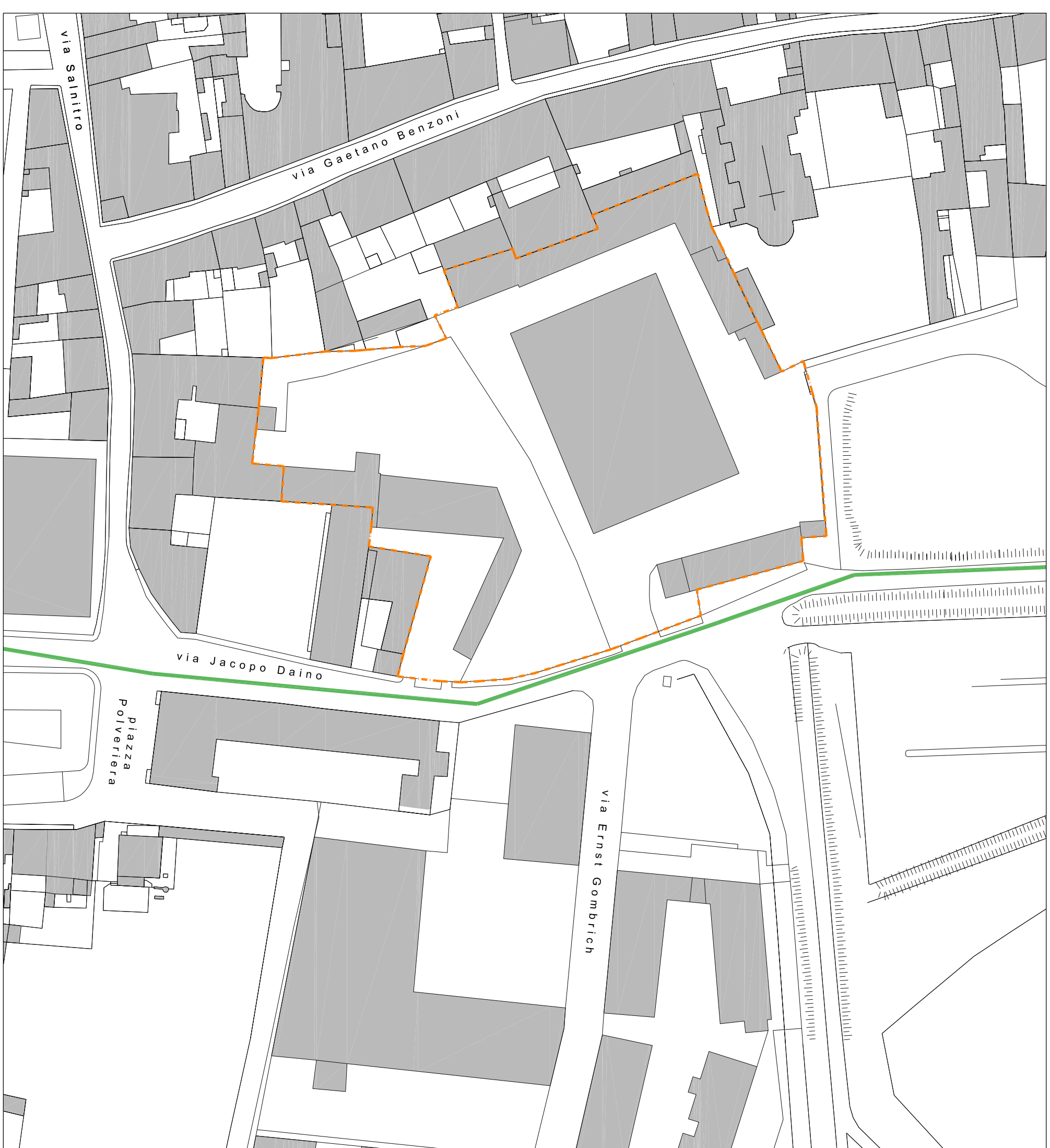


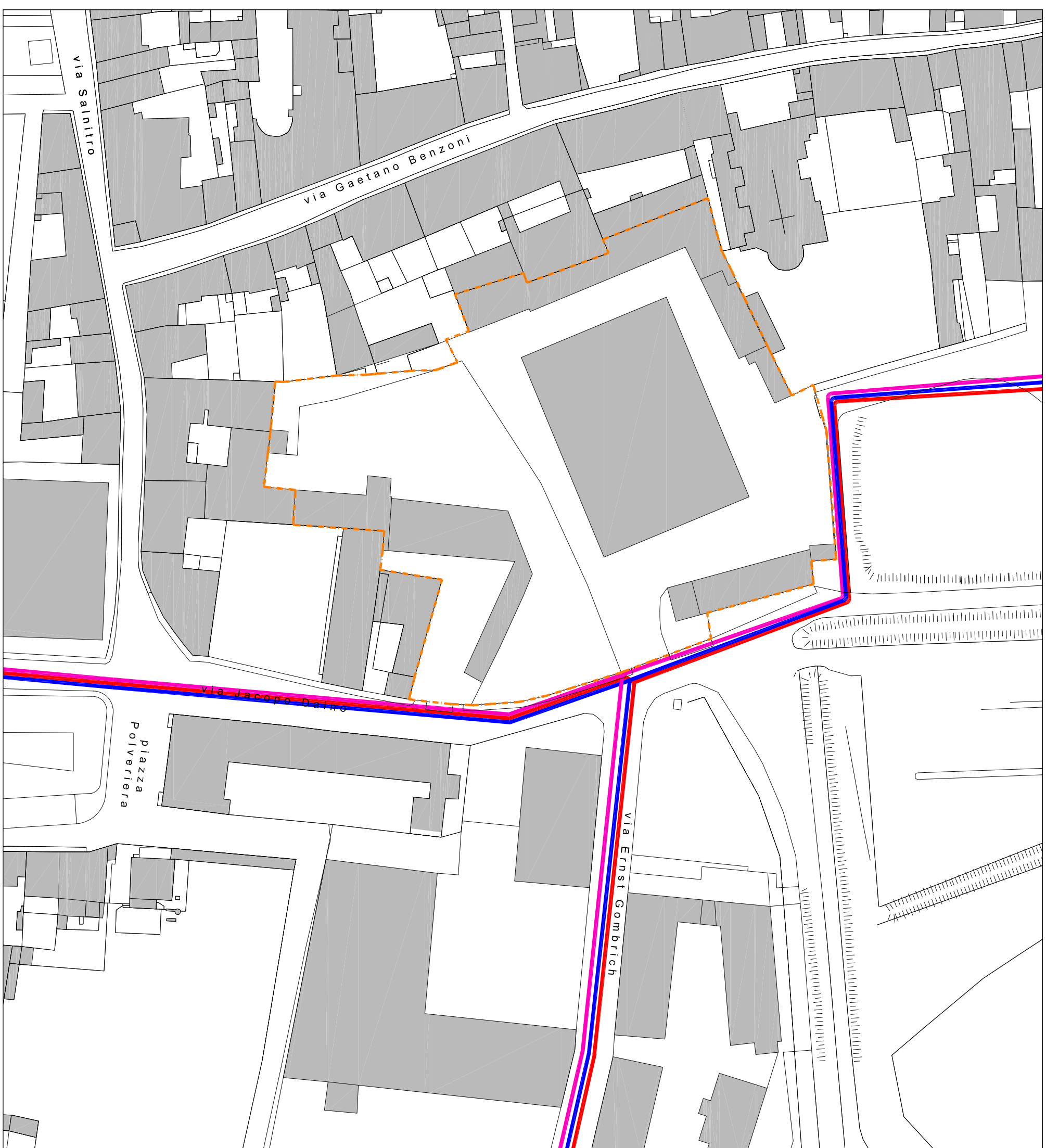
RETE ELETTRICA E TELEFONICA



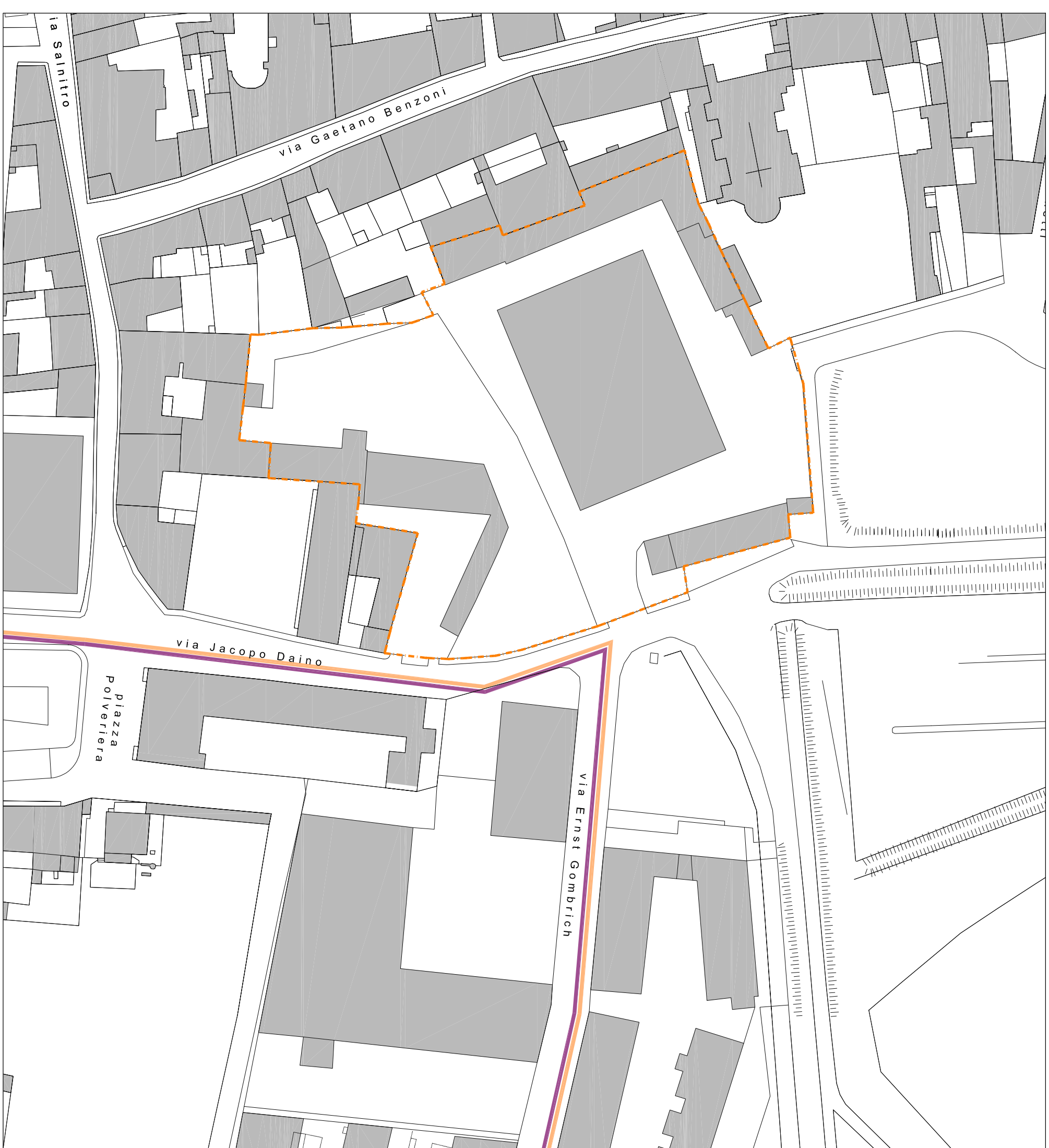
PUBBLICA ILLUMINAZIONE



RETE ACQUA, GAS E TELERISCALDAMENTO



RETE FOGNATURE



- RETE ELETTRICA ESISTENTE
- RETE TELEFONICA ESISTENTE
- RETE PUBBLICA ILLUMINAZIONE ESISTENTE
- RETE ACQUA ESISTENTE
- RETE GAS ESISTENTE
- RETE TELERISCALDAMENTO ESISTENTE
- RETE ACQUE BIANCHE ESISTENTE
- RETE ACQUE NERE ESISTENTE

PROGETTO
COMPARTO PA2
Pianificazione attuativa dell'area "ex Comated"

Intervento di Ristrutturazione Urbanistica ai sensi dell'art.43, comma 2-quater della L.R. 12/2005 nell'areale di Rigenerazione Urbana "Mantova hub" (D.C.C. 30/2020)

MABRO S.r.l.
via Scuderie Reali n°12 - Mantova



REGIONE LOMBARDIA
PROVINCIA DI MANTOVA
COMUNE DI MANTOVA



INTEGRAZIONE
Stato attuale
Planimetria opere urbanizzazione esistente:
Strade, reti tecnologiche

INDIRIZZO	COMUNE	PROVINCIA
Via Daino	Mantova	Mantova
<hr/>		
DATA EDIZIONE SETTEMBRE 2024		
<hr/>		
SCALA	PROT.	
1:1000	386/2023	
<hr/>		
ELABORATO		
5		

ARCHITETTO PAOLO VINCENZI
Corso Vittorio Emanuele II, 33 - 46100 Mantova
0376 224380 - pmvinci@tin.it